













CAMPO DE SANTANA

BAIRRO CAMPO DE SANTANA

LEGENDA

- | | |
|---|---|
|  Arruamento |  Divisa de Bairros |
|  Arruamento em fase de implantação |  Igreja |
|  Hidrografia |  Escola |
|  Edificação de referência |  Hospital |
|  Parques, bosques |  PP Prédio Público |
|  Praças, jardinetes, canteiros |  - - LI - - Linha de Transmissão |

FONTE: DECRETO MUNICIPAL Nº 774 / 75

ELABORAÇÃO: IPPUC - jun/2005



IPPUC - INSTITUTO DE PESQUISA E PLANEJAMENTO URBANO DE CURITIBA
SUPERVISÃO DE INFORMAÇÕES SETOR DE GEOPROCESSAMENTO

Rua Bom Jesus, 669 - Cabral - Curitiba - Paraná - CEP 80.035-010 - Fone: (55 41) 3250-1414 - Fax (55 41) 3254-8661 - E-mail= geo@ippuc.org.br