















## BAIRRO JARDIM SOCIAL

### LEGENDA

	Arruamento		Divisa de Bairros
	Arruamento em fase de implantação		Igreja
	Hidrografia		Escola
	Edificação de referência		Hospital
	Parques, bosques		Prédio Público
	Praças, jardins, canteiros		Linha de Transmissão

FONTE: DECRETO MUNICIPAL Nº 774 / 75  
ELABORAÇÃO: IPPUC - jun/2005



**IPPUC - INSTITUTO DE PESQUISA E PLANEJAMENTO URBANO DE CURITIBA**  
SUPERVISÃO DE INFORMAÇÕES

Rua Bom Jesus, 669 - Cabral - Curitiba - Paraná - CEP 80.035-010 - Fone: (55 41) 3250-1414 - Fax (55 41) 3254-8661 - E-mail= geo@ippuc.org.br

SETOR DE GEOPROCESSAMENTO