













PINHEIRINHO

BAIRRO PINHEIRINHO

LEGENDA

- | | | | |
|---|-----------------------------------|---|----------------------|
|  | Arruamento |  | Divisa de Bairros |
|  | Arruamento em fase de implantação |  | Igreja |
|  | Hidrografia |  | Escola |
|  | Edificação de referência |  | Hospital |
|  | Parques, bosques |  | Prédio Público |
|  | Praças, jardins, canteiros |  | Linha de Transmissão |

FONTE: DECRETO MUNICIPAL Nº 774 / 75

ELABORAÇÃO: IPPUC - jun/2005



IPPUC - INSTITUTO DE PESQUISA E PLANEJAMENTO URBANO DE CURITIBA
SUPERVISÃO DE INFORMAÇÕES
SETOR DE GEOPROCESSAMENTO

Rua Bom Jesus, 669 - Cabral - Curitiba - Paraná - CEP 80.035-010 - Fone: (55 41) 3250-1414 - Fax (55 41) 3254-8661 - E-mail= geo@ippuc.org.br