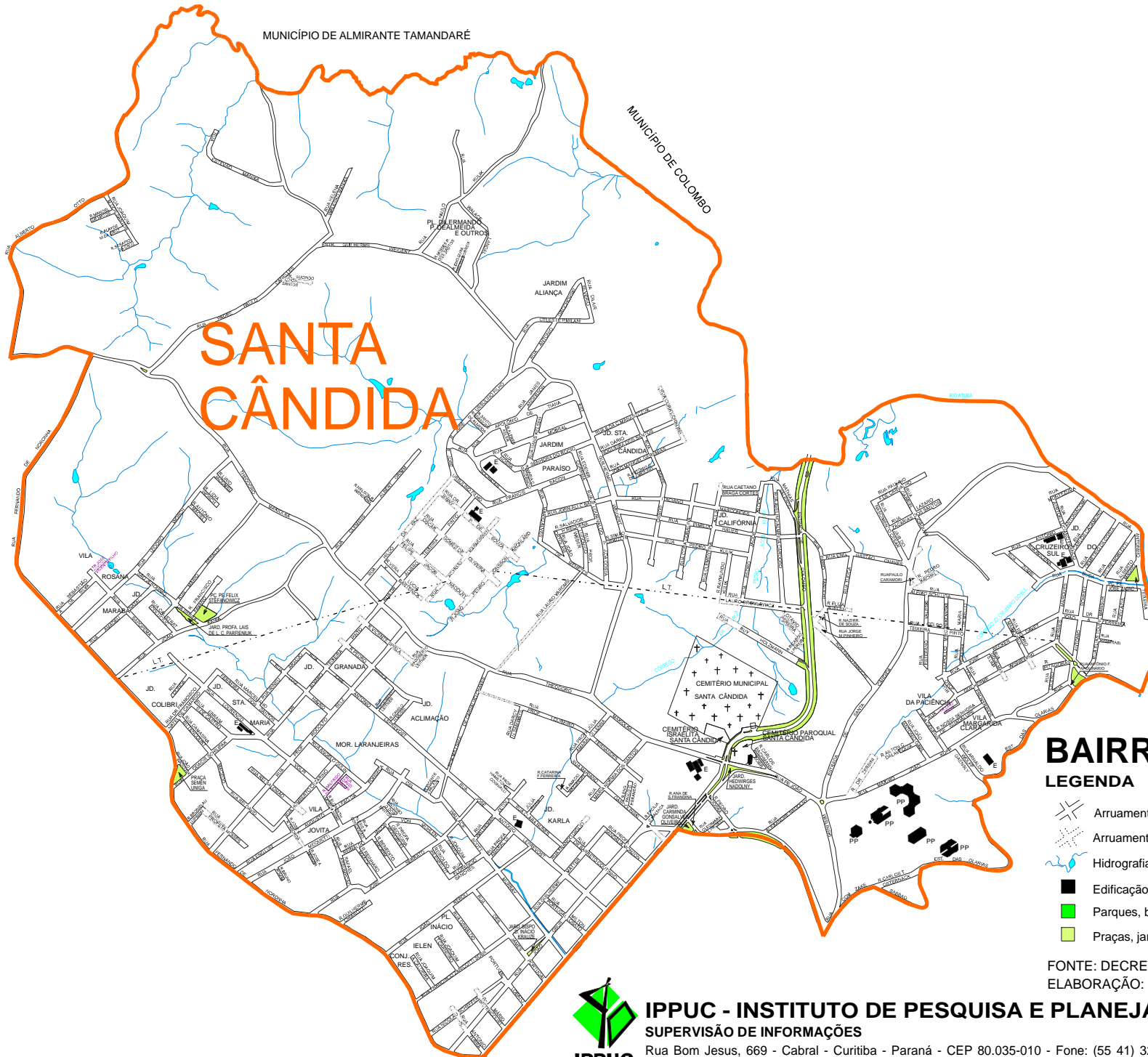




MUNICÍPIO DE ALMIRANTE TAMANDARÉ













MUNICÍPIO DE COLOMBO

SANTA CÂNDIDA



BAIRRO SANTA CÂNDIDA

LEGENDA

-  Arruamento
-  Arruamento em fase de implantação
-  Hidrografia
-  Edificação de referência
-  Parques, bosques
-  Praças, jardins, canteiros
-  Divisa de Bairros
-  Igreja
-  Escola
-  Hospital
-  Prédio Público
-  Linha de Transmissão

FONTE: DECRETO MUNICIPAL Nº 774 / 75

ELABORAÇÃO: IPPUC - jun/2005



IPPUC - INSTITUTO DE PESQUISA E PLANEJAMENTO URBANO DE CURITIBA
SUPERVISÃO DE INFORMAÇÕES
SETOR DE GEOPROCESSAMENTO

Rua Bom Jesus, 669 - Cabral - Curitiba - Paraná - CEP 80.035-010 - Fone: (55 41) 3250-1414 - Fax (55 41) 3254-8661 - E-mail= geo@ippuc.org.br